
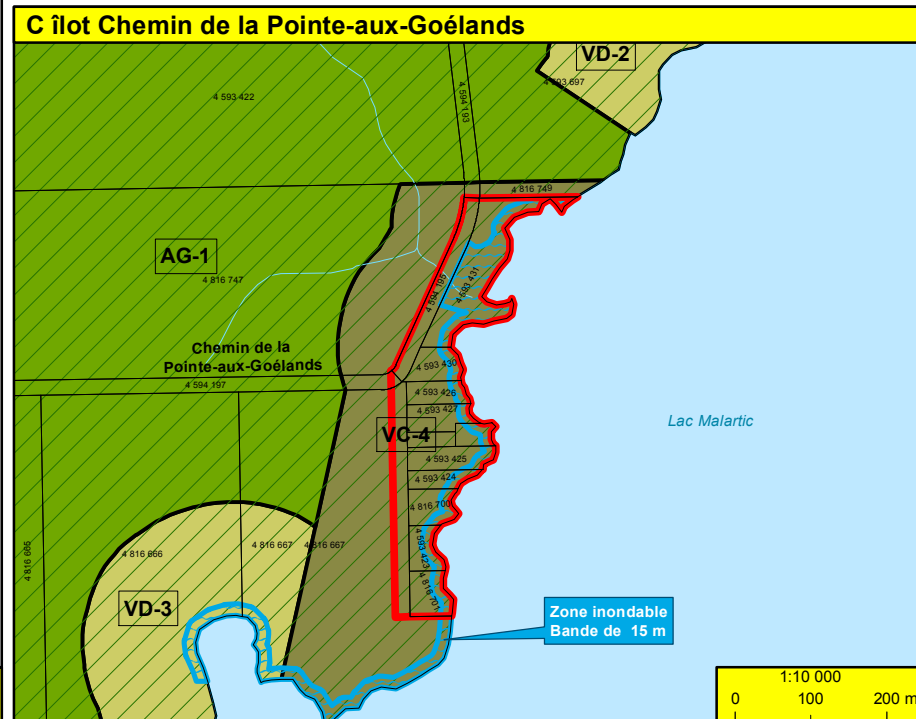

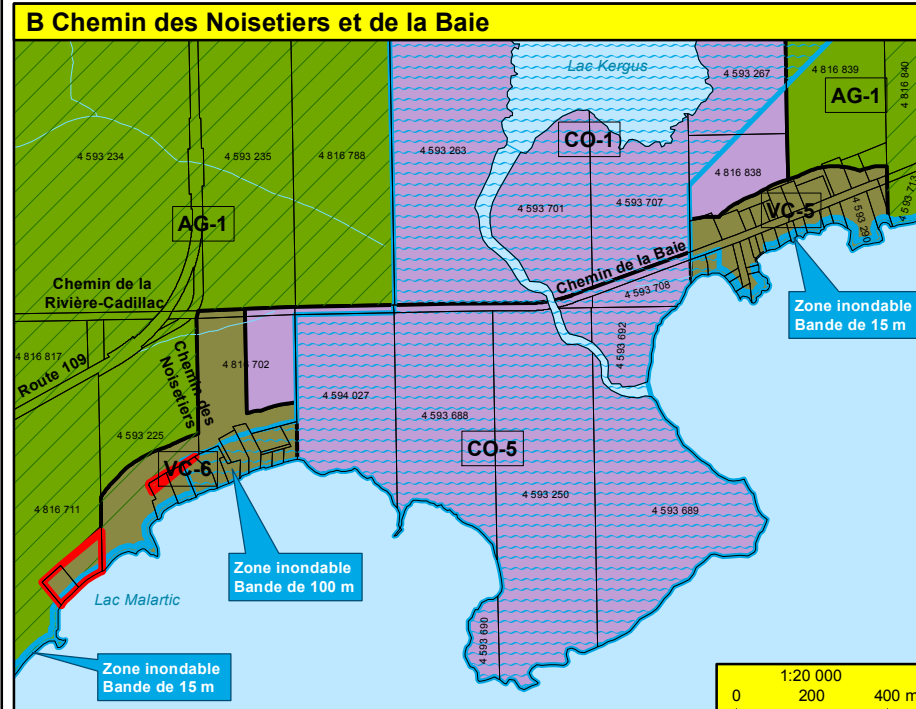

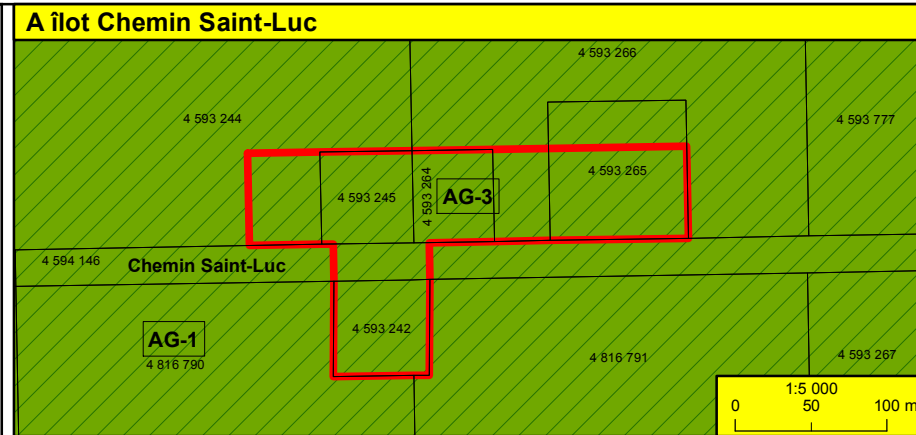



Voir agrandissement
secteur sud sur le plan 2/3



- Zones agricoles ou forestières**
- AG Agricole
 - AF Agroforestière
 - FO Forestière
- Zones résidentielles**
- Rb Résidence (moyenne et haute densité)
 - Ra Résidence (faible densité)
 - VC Villégiature (consolidation)
- Zones commerciales ou mixtes**
- CS Commerces et services
 - MX Mixte
- Zones industrielles ou minières**
- IN Industrie (tout type)
- Zones communautaires**
- REC Récréotouristique
 - EV Parc et espaces verts
 - PC Publique et communautaire
- Zones de conservation**
- CO Conservation
- Zones à développement différé**
- VD Villégiature (développement)
- Dépôt en tranché fermé
 Îlot détruit
 Périmètre urbain
 Zone agricole provinciale
 Zone inondable
 Eskers ou moraines
 Limite municipale



PLAN DE ZONAGE
SECTEUR RURAL PLAN 1/3



MUNICIPALITÉ DE LA MOTTE



MRC D'ABITIBI

RÈGLEMENT ZONAGE	
RÉALISATION	MRC d'Abitibi
CARTOGRAPHIE	Stéphane Vachon, Tech. en géomatique
DATE CARTOGRAPHIE	Mai 2014
ADOPTION	14 avril 2014
ENTRÉ EN VIGUEUR	17 juillet 2014
DATE IMPRESSION	20 août 2014
PROJECTION	MTM Nad83 Fuseau 10
SOURCES	MRC Abitibi 2014

Hors de l'usage auquel il est destiné, ce document n'a aucune valeur.