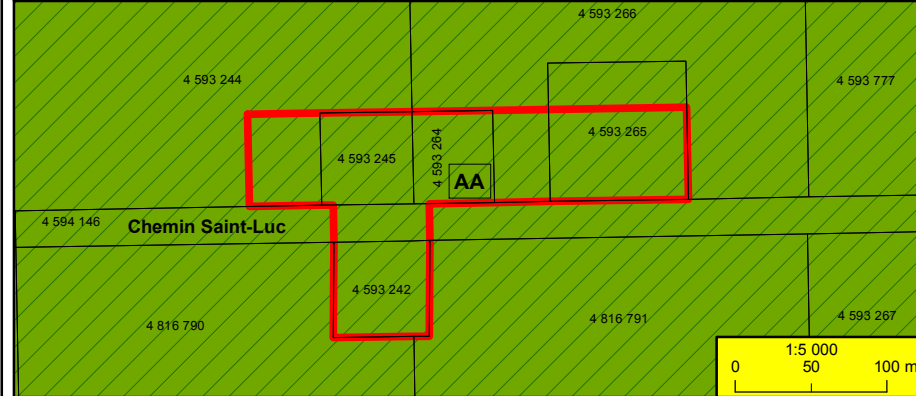
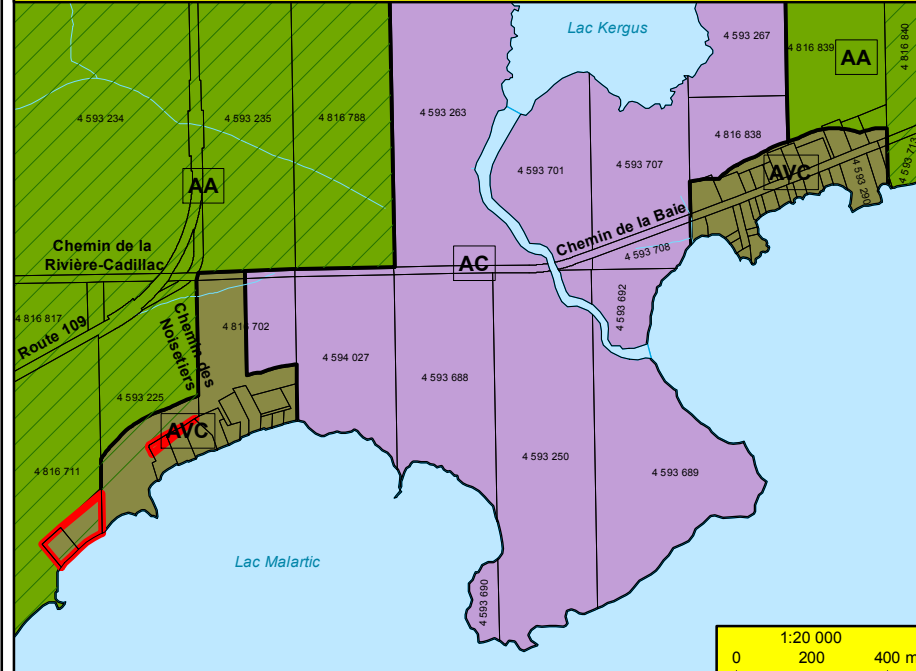


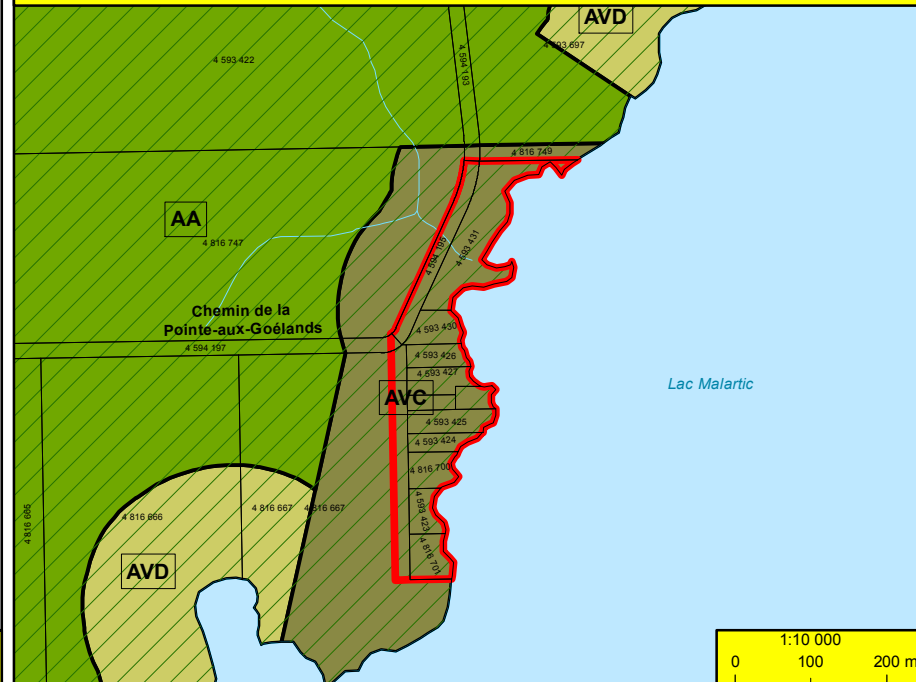
A îlot Chemin Saint-Luc



B Chemin des Noisetiers et de la Baie



C îlot Chemin de la Pointe-aux-Goélands



- Affectations agricoles et forestières**
- AA Agricole
 - AAF Agroforestière
 - AF Forestière
- Affectations résidentielles**
- ARMH Moyenne et haute densité
 - ARF Faible densité
 - AVC Villégiature (consolidation)
- Affectations commerciales**
- ACS Commerces et services
 - AMX Mixte
- Affectations industrielles**
- AI Industrielle
 - AIF Industrielle à contraintes faibles
- Affectations communautaires**
- AR Récréative
 - APV Parc et espaces verts
 - AP Publique
- Affectation conservation**
- AC Conservation
- Affectation développement différé**
- AVD Villégiature (développement)

- Îlot détruit
- Périmètre urbain
- Zone agricole provinciale
- Eskers ou moraines
- Limite municipale



PLAN D'URBANISME
 LES GRANDES AFFECTATIONS DU SOL
 SECTEUR RURAL PLAN 1/2
 MUNICIPALITÉ DE LA MOTTE

MRC D'ABITIBI	
RÈGLEMENT ZONAGE	
RÉALISATION	MRC d'Abitibi
CARTOGRAPHIE	Stéphane Vachon, Tech. en géomatique
DATE CARTOGRAPHIE	Mai 2014
ADOPTION	14 avril 2014
ENTRÉ EN VIGUEUR	17 juillet 2014
DATE IMPRESSION	20 août 2014
PROJECTION	MTM Nad83 Fuseau 10
SOURCES	MRC Abitibi 2014

Hors de l'usage auquel il est destiné, ce document n'a aucune valeur.